



# Modification partielle du plan d'affectation communal

## Zone agricole protégée 16 LAT

### Euquête publique



0 m  250 m

ECHELLE\_1:5'000

1

2

Approuvé par la Municipalité de Saint-Barthélemy

dans la séance du 12 août 2024

Soumis à l'enquête publique

du 26.08.2024 au 18.09.2024


Le/La Syndic



Le/La Secrétaire

3

Le/La Syndic



Le/La Secrétaire

4

Adopté par le Conseil communal

dans la séance du \_\_\_\_\_

Approuvé par le Département compétent

le \_\_\_\_\_

\_\_\_\_\_  
Le/La Président

\_\_\_\_\_  
Le/La Secrétaire

\_\_\_\_\_  
La Cheffe du Département

5


Entré en vigueur, le \_\_\_\_\_



# Modification partielle du plan d'affectation communal

## Zone agricole protégée 16 LAT

### Euquête publique



0 m 250 m

ECHELLE\_1:5'000

1

Approuvé par la Municipalité de Saint-Barthélemy  
dans la séance du \_\_\_\_\_

Le/La Syndic Le/La Secrétaire

3

Adopté par le Conseil communal  
dans la séance du \_\_\_\_\_

Le/La Président Le/La Secrétaire

5

Entré en vigueur, le \_\_\_\_\_

2

Soumis à l'enquête publique  
du \_\_\_\_\_ au \_\_\_\_\_

Le/La Syndic Le/La Secrétaire

4

Approuvé par le Département compétent  
le \_\_\_\_\_

La Cheffe du Département

Juillet 2024  
23114-Modif\_part\_PCcm5000\_enq-publ-240703.dwg

# urbaplan

légende

- Périmètre de la modification
- Zone agricole protégée 16 LAT

Plan établi sur la base des données cadastrales du 18 juin 2024 fournies par le bureau  
ALPHA-GEO Ingénieurs et Géomètres SA, 1040 Echallens.  
Certifié conforme selon l'art. 15 RLAT par le géomètre breveté,  
Le ..... Signature : .....  
(DT n° 5535-053)  
Source : Géodonnées Etat de Vaud

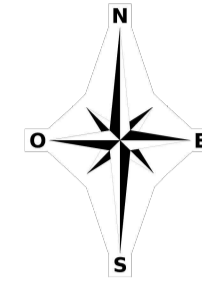
1166000

1165500

1165000

1164500

1164000



**ALPHA-GEO**  
ingénieurs et géomètres sa  
Succ. de Courdesse & Associés SA  
Praz-Palud 7 | CP 191 1040 Echallens  
tel 021 886 22 44 | echallens@alpha-geo.ch  
www.alpha-geo.ch

Coordonnées nationales : 2°53'880 / 1°16'5'225

2534500

2535000

2535500

2536000

2536500

2537000

